

Uchwała Nr XXXIX/268/2022
Rady Gminy w Nowogródku Pomorskim
z dnia 8 września 2022 roku

w sprawie zatwierdzenia „Planu Odnowy Miejscowości Kinice na lata 2022-2025”

Na podstawie art. 18 ust. 2 pkt 6 ustawy z dnia 8 marca 1990 r. o samorządzie gminnym (Dz. U. 2022 r., poz. 559 z późn. zm.) uchwala się co następuje:

§ 1. Zatwierdza się „Plan Odnowy miejscowości Kinice na lata 2022-2025” przyjęty Uchwałą nr 1/2022 Zebrania Wiejskiego Sołectwa Kinice z dnia 6 września 2022 roku w sprawie przyjęcia Planu Odnowy Miejscowości na lata 2022-2025, stanowiący załącznik do niniejszej uchwały.

§ 2. Traci moc uchwała Nr VIII/58/11 Rady Gminy Nowogródek Pomorski z dnia 25 października 2011 roku w sprawie w sprawie zatwierdzenia Planu Odnowy Miejscowości Kinice.

§ 3. Wykonanie Uchwały powierza się Wójtowi Gminy Nowogródek Pomorski.

§ 4. Uchwała wchodzi w życie z dniem podjęcia.

Przewodnicząca Rady Gminy

Angelika Rutkowska

Uzasadnienie

„Plan Odnowy miejscowości Kinice na lata 2022-2025” został przyjęty uchwałą nr 1/2022 Zebrania Wiejskiego Sołectwa Kinice z dnia 6 września 2022 r. w sprawie przyjęcia Planu Odnowy Miejscowości na lata 2022-2025 i będzie stanowić załącznik do wniosku o przyznane dofinansowania w ramach Programu Rozwoju Obszarów Wiejskich 2014-2020, w którym realizowana jest obecnie operacja „Budowa kanalizacji sanitarnej grawitacyjno-tłocznej wraz z budową sieci wodociągowej w m. Kinice”.

Plan Odnowy Miejscowości Kinice na lata 2022-2025 jest aktualizacją dokumentu „Planu Odnowy Miejscowości Kinice na lata 2011-2018” sporządzonego w 2011 roku i przyjętego uchwałą nr VIII/58/11 Rady Gminy Nowogródek Pomorski z dnia 25 października 2011 roku. Został on opracowany na podstawie posiadanych informacji o sołectwie z uwzględnieniem planowanych do realizacji przedsięwzięć na lata 2022-2025. W uwagi na powyższe, dokument zawiera charakterystykę miejscowości oraz zakres proponowanych do realizacji zadań wraz z krótkim opisem.

Plan Odnowy Miejscowości Kinice na lata 2022-2025 Gmina Nowogródek Pomorski



Nowogródek Pomorski, sierpień 2022

Spis treści

Spis treści	2
1. Wstęp	3
2. Charakterystyka miejscowości Kinice, w której będzie realizowana operacja.	4
2.1. Położenie..4	
2.2. Historia i teraźniejszość.	5
2.3. Określenie przestrzennej struktury miejscowości.	9
3. Analiza zasobów miejscowości	10
3.1. Inwentaryzacja zasobów społecznych.....	10
3.1.1. Ludność.....	10
3.1.2 Szkolnictwo.....	12
3.1.3 Obsługa ludności.....	12
3.1.4 Kultura, sport i turystyka.....	12
3.2 Inwentaryzacja zasobów technicznych	16
3.2.1. Drogi.....	17
3.2.2 Gazyfikacja.....	17
3.2.3 Wodociągi i kanalizacja.	17
3.2.4 Gospodarka odpadami.....	18
3.2.5 Telefonizacja i Internet.	18
3.2.6 Energetyka.....	18
4. Inwestycje realizowane w latach 2018-2022 w m. Kinice	19
5. Ocena mocnych i słabych stron miejscowości, w której będzie realizowana operacja.....	20
6. Opis i charakterystyka obszarów o szczególnym znaczeniu dla zaspokojenia potrzeb mieszkańców, sprzyjających nawiązywaniu kontaktów społecznych, ze względu na ich położenie oraz cechy funkcjonalno — przestrzenne.	21
7. Planowanie kierunków rozwoju	21
8. Arkusz planowania długoterminowego.....	22
8.1. Poprawa wizerunku centrum miejscowości.....	22
8.2. Podniesienie jakości kapitału ludzkiego wśród młodzieży i dorosłych.....	22
8.3. Rozwój zaplecza sportowego w celu rozwoju sportu na poziomie lokalnym i regionalnym.....	22
9. Arkusz planowania krótkoterminowego.....	23
10. Opis planowanych zadań inwestycyjnych i przedsięwzięć aktywizujących społeczność lokalną w okresie, co najmniej 3 lat od dnia przyjęcia planu odnowy miejscowości, w kolejności wynikającej z przyjętych priorytetów rozwoju miejscowości, z podaniem szacunkowych kosztów ich realizacji.	23
11. Wykaz operacji obecnie realizowanych lub planowanych do realizacji z wykorzystaniem środków zewnętrznych...23	
12. Zgodność Planu Odnowy Miejscowości z dokumentami wyższego rzędu.	24
13. Podsumowanie	24



1. Wstęp

Plan Odnowy Miejscowości Kinice to dokument, który określa strategię działań w sferze społeczno-gospodarczej na lata 2022-2025 dla wskazanej miejscowości. Podstawą opracowania planu jest Strategia Rozwoju Gminy Nowogródek Pomorski na lata 2015 — 2020, oraz dane wewnętrzne przekazane na podstawie zebrań wiejskich i własnych statystyk także opracowanych przez Urząd Gminy Nowogródek Pomorski.

Niniejsze opracowanie zawiera charakterystykę miejscowości, historii, która ukazuje bogatą przeszłość tych ziem, analizę zasobów służącą przedstawieniu stanu rzeczywistego, analizę SWOT, czyli mocne i słabe strony miejscowości, planowane kierunki rozwoju, a także planowane przedsięwzięcia wraz z szacunkowym kosztorysem i harmonogramem planowanych działań.

Plan Odnowy Miejscowości Kinice ma przede wszystkim przyczynić się do podniesienia standardu życia i pracy we wskazanej miejscowości poprzez m.in. realizację określonych priorytetowych inwestycji. Planowane przedsięwzięcia mają zaktywizować mieszkańców do działań prospołecznych, a w konsekwencji przyczynić się do podniesienia atrakcyjności całej miejscowości. Poszczególne inwestycje wskazane poniżej mają mieć na celu odnowę całej miejscowości przyczyniając się tym samym do podniesienia morale jej mieszkańców, a także zwłaszcza polepszenia warunków bytowych. Podejmowane działania w znacznym stopniu umożliwią również zachowanie szeroko pojętego dziedzictwa kulturowego przyczyniając się tym samym do odnowy i rozwoju w miejscowości Kinice.

Realizacja planu przyczyni się do pozyskania środków zewnętrznych dla jeszcze lepszego rozwoju miejscowości w ramach funduszy UE oraz rządowych dofinansowań.

Plan ten jest planem otwartym, który w zależności od potrzeb i uwarunkowań finansowych będzie mógł być aktualizowany w każdym momencie.

Takie sformułowanie pozwala także na pewną swobodę, jeśli chodzi o możliwość dopisywania nowych działań, a także zmienianie kolejności ich realizacji w latach 2022-2025 w zależności od uruchomienia i dostępu do funduszy strukturalnych. Celowość ta będzie również zachowana przy innych pozabudżetowych środkach dostępnych na rynku polskim dla samorządów jako beneficjentów.



2. Charakterystyka miejscowości Kinice, w której będzie realizowana operacja.

2.1. Położenie

Gmina Nowogródek Pomorski wraz z miejscowością Kinice lokalizuje się w południowo — zachodniej części województwa zachodniopomorskiego, w środkowo — wschodniej części Powiatu Myśliborskiego. Gmina Nowogródek Pomorski sąsiaduje z Gminą Myślibórz, Gminą Barlinek a od strony południowej z Gminami Kłodawa i Lubiszyn (województwo lubuskie).

Gmina Nowogródek Pomorski w całości leży na terenie Pojezierza Myśliborskiego oraz na terenie Barlinecko-Gorzowskiego Parku Krajobrazowego. Przez teren Gminy przebiega 15 południk, co zostało upamiętnione specjalnym obeliskiem w miejscowości Trzcina przy trasie E3.

Kinice — wieś sołecka położona w północno — wschodniej części Gminy Nowogródek Pomorski, w odległości 5 km od stolicy Gminy, 17 km od Myśliborza (stolicy Powiatu Myśliborskiego), 80 km od Szczecina (stolicy Województwa Zachodniopomorskiego), 504 km od Warszawy.

Kinice położone na terenach o wybitnych cechach turystycznych. Potwierdza to obecność atrakcyjnych lasów, przepięknie wkomponowanych w system łąk i pól uprawnych. W granicach administracyjnych tej niewielkiej miejscowości, znajdują się aż trzy jeziora: Jezioro Karsko Wielkie i Karsko Małe (od strony południowej) oraz Jezioro Kinickie (na północy wsi), przy drodze wojewódzkiej z Myśliborza do Barlinka. Teren należy uznać za „urozmaicony”. Otoczenie ma charakterystykę polodowcową, co objawia się poprzez dużą liczbę umiarkowanych pod względem wysokości wzniesień oraz dużą liczbę oczek wodnych i jezior, z których zdecydowanie największym jest wcześniej wspomniane Jezioro Karsko Wielkie.

Kinice z geologicznego punktu widzenia leżą w wypełnionej torfem dolinie między wzgórzami morenowymi strefy moreny czołowej lodowca, w otulinie Barlinecko - Gorzowskiego Parku Krajobrazowego. Teren został Rozporządzeniem Nr 12 Wojewody Gorzowskiego z dn. 12.11.1998, Dz. Urz. Nr 20 poz. 266 ustanowiony Obszarem Chronionego Krajobrazu o sygnaturze OCHK — C Barlinek. Dolina została sztucznie osuszona i zamieniona na pola, łąki i pastwiska.

Niekwestionowane walory warunkują kierunkowy rozwój wsi w kierunku turystyki i wypoczynku. W chwili obecnej w Kinicach nawet dla osób niezorientowanych w lokalnej specyfice zauważalna jest bardzo duża ilość działek letniskowych. Ze względu na duże zapotrzebowanie w miejscowości są sukcesywnie wydzielane działki letniskowe, z których większość jest już zabudowana. Corocznie następuje ich przyrost, podyktowany popytem na atrakcyjnie położone, wartościowe pod względem turystycznym i wolne od zanieczyszczeń cywilizacyjnych tereny.

Najwcześniejsze ślady obecności człowieka na terenie Gminy Nowogródek Pomorski sięgają młodszej epoki kamienia, czyli przynajmniej 1800 lat p.n.e. epoka kamienia to okres od pojawienia się pierwszych narzędzi wytwarzanych przez człowieka, aż do momentu zdobycia umiejętności powszechnego wytwarzania przedmiotów metalowych. Z dużym prawdopodobieństwem możemy domniemywać, że osadnictwo odbywało się już wcześniej, po ustąpieniu lodowca, kiedy ocieplił się klimat, co doprowadziło do pojawienia się lasów sosnowo — brzozowych i dębowych. Potwierdzają to badania archeologiczne z terenu całego Pomorza.

5

Pomorze weszło w skład państwa Polan, następnie w skład księstwa zachodniopomorskiego. Prawdopodobnie na początku XIII w., okolice nad górną Myślą, czyli min. tereny gminy Nowogródek, korzystając z osłabienia księstwa zachodniopomorskiego przejęli Piastowie wielkopolscy, którzy sprowadzili na te tereny zakon Joanitów i Templariuszy. W roku 1232 Templariuszom nadano rozległe tereny (tysiąc łanów 1 łan to około 17 ha) nad dolną Myślą. Ówczesna lokalna metropolia zakonu Templariuszy znajdowała się w Chwarszczanach. W układzie pokojowym z 1261 roku zakon zrzekł się tych ziem na rzecz margrabiów Brandenburskich.

W roku 1298 Margrabia Albrecht II nadał dominikanom rozległe dobra ciągnące się aż po okolice Barlinka, wraz obszarami należącymi do dzisiejszej Gminy Nowogródek Pom. Dwa lata później następuje nadanie tegoż władcy rozległych dóbr z dorzecza Kłodawy cystersom Kołbackim, z przeznaczeniem na organizację filii klasztornej, która powstała w Mironicach. Objęło ono jeziora Karskie Wielkie i Karskie Małe wraz z Karskiem. Jest to okres rozwoju całej okolicy w XIII wieku w Karsku i Nowogrodzku powstają kościoły.

W latach 1402 — 1454 okoliczne tereny posiadał zakon Krzyżacki a w 1454 roku nabył je elektor brandenburski. W latach 1618 — 1648 przez Europę przetoczyła się wojna trzydziestoletnia. Dotknęła ona także teren dzisiejszej gminy. Na pewno ucierpiały Karsko, Trzcinna, Nowogródek. Kolejne wojny, polsko-szwedzka, północna (1701-1721) i siedmioletnia (1756-1763) także nie omijają tych terenów. Od roku 1701 Ziemia myśliborska dostała się pod panowanie króla pruskiego Fryderyka Wilhelma I, w pierwszej połowie XVIII powstał folwark w Kinicach. Od roku 1764 rozpoczęto oddzielać grunty chłopskie od folwarcznych oraz dokonano uwłaszczenia chłopów w dobrach państwowych.

Na początku II wojny światowej był to teren typowo rolniczy. Ziemia uprawna podzielona była pomiędzy właścicieli folwarków i chłopów. Okres wojny upłynął stosunkowo spokojnie, do gospodarstw rolnych sprowadzono robotników przymusowych. Około 1 lutego 1945 roku wkroczyli Rosjanie.

Po wojnie terenem gminy zarządzały Gromadzkie Rady Narodowe w Karsku, Nowogrodzku i Sulimierzu, które 31.12.1971r. zostały połączone w Gromadzką Radę Narodową z siedzibą w Nowogrodzku, aby 1 stycznia 1973 roku przekształcić się w Gminę Nowogródek w dzisiejszym kształcie. Po wojnie na jej terenie zostało zorganizowane szkolnictwo, ośrodki zdrowia, straże pożarne, biblioteki, milicja. Główną



gałęzią gospodarki było nadal rolnictwo zarządzane przez Państwowe Gospodarstwa Rolne, spadkobierców przedwojennej wielkiej własności rolnej.

Kinice — historia osady sięga XIII wieku i wiąże się z dziejami posiadłości ziemskiej klasztoru Cystersów w Kołbaczu. W 1247 roku papież Inocenty IV zatwierdził zakonowi wszystkie ich posiadłości w tym Kinice (ówczesna nazwa „Chinz”). Wzmianka z 1337 określa miejscowość jako „Kynitz“, ze stanem posiadania liczącym 64 łany. Po reformacji wraz z innymi dobrami kościelnymi wieś weszła w skład domeny państwowej w Karsku. W 1775 roku majątek w Kinicach należał do parafii w Giżynie, pod koniec XVIII wieku został przyłączony do parafii w Rychnowie.

W pierwszej połowie XVIII wieku powstał w Kinicach folwark, zorientowany na osi północ - południe. Kompozycja podwórza folwarcznego była zwarta i złożona z dwóch dziedzińców, kolonii mieszkalnej robotników folwarcznych i zespołu rezydencyjno — parkowego. W 1809 roku rządowy folwark liczył ok. 430 ha. W 8 domach mieszkało 8 chałupników. Działała tu również cegielnia, prawdopodobnie od poł. XIX wieku funkcjonowała w majątku szkoła i kaplica (w jednym kompleksie). Na początku XX w. powstała odrębna kolonia (na płd.-wschód od Kinic), co związane jest z przypuszczalną parcelacją majątku. Po II wojnie światowej w dawnym folwarku funkcjonowały Państwowe Gospodarstwa Rolne. W latach 60 został rozebrany dwór, który popadał już wcześniej w ruinę. Zabudowania gospodarcze, pofolwarczne uległy prawie całkowitemu zniszczeniu po pożarze. Do dziś pozostał jedynie park przydworski.

Ważnymi obiektami istniejącymi dziś na terenie miejscowości Kinice są:

- a) Kościół filialny parafii w Nowogrodku Pomorskim





b) Plaża wraz z pomostem nad Jeziorem Karskim Wielkim




- c) Park dworski
- d) Cmentarz wraz z kaplicą cmentarną
- e) Świetlica wiejska wraz z placem zabaw i boiskiem wielofunkcyjnym
- f) Leśniczówka

Zestawienie wartości kulturowych miejscowości Kinice prezentuje poniższa tabela:

obiekt	miejscowość Kinice
kościół	tak
kaplica	tak
pałac, dwór	nie
zabudowa komunalna	tak
zabudowa gospodarcza	nie
parki	tak
pomniki przyrody	nie
cmentarz	tak
stanowiska archeologiczne	nie
mury	nie
obiekty wpisane lub planowane do wpisu do rejestru zabytków	nie
remiza	nie
świetlica	tak

źródło: opracowanie własne



2.3. Określenie przestrzennej struktury miejscowości

a) Dominanta przestrzenna

Na terenie miejscowości brak dominanty przestrzennej.

Cechą charakterystyczną jest istnienie dużego jeziora, na które corocznie przybywa w okresie letnim wielu turystów. Pomimo czynienia wielu nakładów obszar ten ciągle wymaga doinwestowania.

b) Otwarte przestrzenie wspólne

Na terenie miejscowości brak rynku czy deptaku.

c) Elementy charakterystyczne dla danej miejscowości.

Do historycznych form zabudowy należą: domy mieszkalne w zagrodach średniorolnych;

- lokowane głównie kalenicowo do drogi, parterowe w tym budynki mieszkalne z gankami, wystawkami i poddaszami mieszkalnymi
- murowane, w tym nietynkowane wzniesione w I ćw. XX w.
- nakryte dachami 2 — spadowymi i naczółkowymi
- z elementami wystroju architektonicznego (opaski, ryglowe szczyty)

Relikty budownictwa ryglowego zachowały się w Kinicach nader skromnie. Są to dwie chałupy, jedna z I połowy XIX w., częściowo przemurowana, nakryta dachem 2 — spadowym oraz druga z II połowy XIX w., przemurowana z poddaszem mieszkalnym, nakryta dachem 2 — spadowym.

Domy mieszkalne w zagrodach małorolnych;

- murowane (tynkowane), 2 — osiowe, o niewielkiej skali, nakryte dachami dwuspadowymi, są to budynki z lat 20/30 XX w.

Budynki inwentarskie


- lokowane po bokach podwórza lub szczytem do drogi, o zbliżonej skali, wielofunkcyjne z użytkowymi poddaszami, murowane z cegły ceramicznej, wzniesione na początku XX w. i w I. 30 — tych XX w.
- sporadycznie starsze obiekty kamienno — ceglane z połowy XIX

Stodoły

- w większości lokowane w głębi podwórza (kalenicowo), murowane z cegły ceramicznej, wzniesione w I ćw. XX w. lub posadowione na bokach siedliska budowane w połowie XIX w., niekiedy w I ćw. XX w.
- stodoła ryglowa, dwuszęskowa (nieprzejezdna) z początku XX w.

Kolonia mieszkalna (historyczna)

- 2 czworaki z 4 ćw. XIX w., ulokowane poza podwórzem gospodarczym, po zachodniej stronie drogi, przebudowane i zaadaptowane dla nowych potrzeb.



3. Analiza zasobów miejscowości

3.1. Inwentaryzacja zasobów społecznych

3.1.1. Ludność.

Kinice to średniej wielkości wieś położona w Gminie Nowogródek Pomorski przy drodze powiatowej nr 2111Z oraz drodze powiatowej nr 2145Z. Na podstawie danych pochodzących z ewidencji ludności Urzędu Gminy dnia 25 sierpnia 2022 roku miejscowa populacja liczy 279 osób.

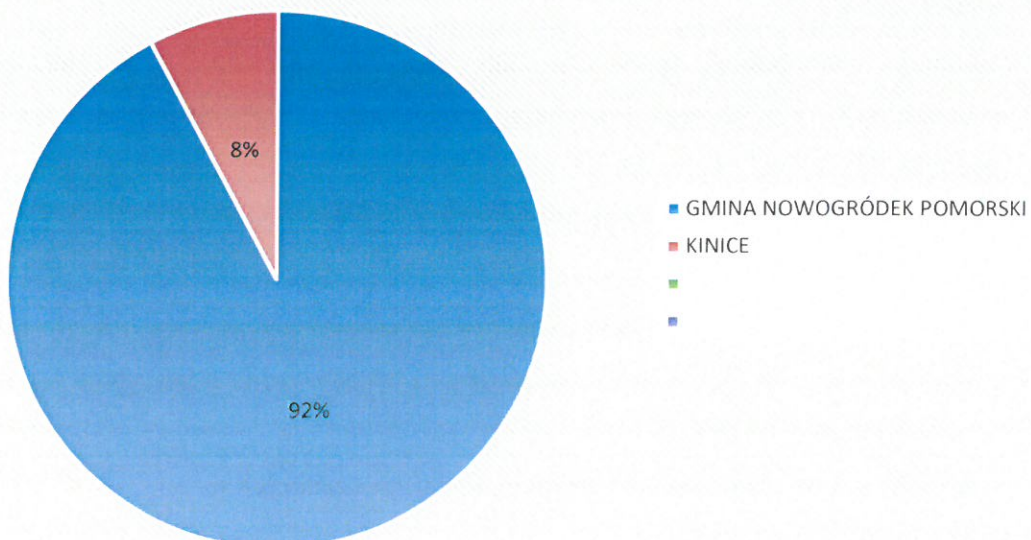
Poniżej przedstawiono w tabeli zmiany demograficzne w miejscowości Kinice w ciągu ostatnich lat.

wyszczególnienie	2010	2015	2016	2017	2018	2019	2020	2021
ogółem	237	269	272	274	276	272	276	278

źródło danych: dane z Urzędu Gminy Nowogródek Pomorski

Na podstawie tabeli daje się odczytać sinusoidalny trend demograficzny. Stosunkowo wysoka liczba ludności obejmująca lata wyżu demograficznego z lat siedemdziesiątych osiąga wartość powyżej 250 mieszkańców. Ze schyłkiem lat siedemdziesiątych uwidacznia się trend odpływu ludności wiejskiej do miast, równoległe ze spadkiem urodzeń. Proces ten spowodował realny spadek ludności w latach osiemdziesiątych do wartości niewiele przekraczających 200. Trend odwrotny, czyli widoczny wzrost liczby mieszkańców mający miejsce po 2010 roku jest spowodowany walorami Kinic jako miejscowości o szczególnych walorach letniskowych. Skutkiem tego jest nowe budownictwo mieszkaniowe i letniskowe osób lepiej uposażonych, pochodzących z większych miejscowości np. z Gorzowa Wielkopolskiego. Efektem tego procesu jest postępujący wzrost liczby mieszkańców.

LICZBA LUDNOŚCI KINIC NA TLE GMINY





Znaczną część mieszkańców stanowi ludność miejscowa, przybyła w ramach przesiedleń po zakończeniu II Wojny Światowej, o przeciętnej skłonności do migracji. Skłonność do migracji jest związana z wiekiem mieszkańców. Wyraźnym trendem ogólnopolskim jest czasowa migracja zarobkowa pojedynczych członków rodzin do krajów skandynawskich oraz na wyspy brytyjskie. Migracja ta jest trudna do oszacowania, ponieważ żadna instytucja nie prowadzi stosownych statystyk. Należy jednak założyć, że mieszkańcy wsi Kinice w skłonności do poszukiwania czasowych źródeł finansowania poza granicami kraju nie odbiegają od przeciętnej ogólnokrajowej. Dlatego też należy ostrożnie założyć fakt migracji, bez podania konkretnych danych. Identyfikację zjawiska utrudnia zaniedbanie obowiązku meldunkowego (Ustawa o ewidencji ludności i dowodach osobistych).

Mieszkańcy nieposiadający zatrudnienia w lokalnych firmach, nie operujący w rolnictwie oraz w sektorze usług turystycznych muszą szukać zatrudnienia poza swoją miejscowością. Takiemu rozwiązaniu sprzyja niewielka odległość Kinic przykładowo do Barlinka (11 km), Myśliborza (17 km), Karska (5 km), Pyrzyc (35 km), czy Gorzowa Wlkp. (35 km).

Poniżej przedstawiono zestawienie osób bezrobotnych na tle Powiatu Myśliborskiego. Stan na miesiąc grudzień 2021 r. Zestawienie dotyczy tzw. „wskaźnika bezrobocia”, czyli wg definicji WUP „procentowego udziału liczby bezrobotnych w liczbie ludności w wieku produkcyjnym”.

GMINA	bezrobotni ogółem	kobiety	wskaźnik bezrobocia
G. Boleszkowice	44	24	2,4 %
G. Nowogródek Pom.	96	57	4,6 %
MG Barlinek	387	218	3,4 %
MG Dębno	409	246	3,3 %
MG Myślibórz	298	157	2,6 %
Powiat Myśliborski	1234	702	3,2 %

źródło: dane ze strony Wojewódzkiego Urzędu Pracy w Szczecinie

Na terenie Powiatu Myśliborskiego stopa bezrobocia w miesiącu grudniu 2021 roku wynosiła 3,2%.

„Stopa bezrobocia” w definicji wg WUP to „procentowy udział liczby bezrobotnych w liczbie ludności aktywnej zawodowo (tzn. pracującej i bezrobotnej)”.

Aby pomóc w problemach różnej skali w Gminie funkcjonuje Gminny Ośrodek Pomocy Społecznej z siedzibą w miejscowości Karsko. Ośrodek ten spełnia swoje zadania statutowe udzielając świadczeń i zasiłków mieszkańcom Gminy, także zamieszkującym miejscowość Kinice.



3.1.2. Szkolnictwo

W miejscowości Kinice nie istnieją placówki oświatowe. Dzieci dowożone są autobusami szkolnymi do Szkoły Podstawowej im. Hansa Christiana Andersena w Karsku.

Najbliższe Przedszkole Gminne znajduje się również we wsi Karsko. Natomiast najbliższe placówki ponadgimnazjalne znajdują się na terenie sąsiednich gmin, to jest w miejscowości Myślibórz i Barlinek.

Liczba dzieci z Kinic dowożonych w roku szkolny 2022/2023 do Szkoły Podstawowej w Karsku: 26.

3.1.3. Obsługa ludności

Kinice są wsią sołecką. Urząd Sołtysa od lat sprawuje Pan Zbigniew Ostaszewski. Sołectwo Kinice swoim zakresem obejmuje również teren wsi Ulejno. W Kinicach funkcjonuje również Rada Sołecka.

Usługi pocztowe dla mieszkańców świadczone są przez urzędy pocztowe w Karsku i Nowogrodku Pomorskim. Na terenie wsi znajduje się jedynie skrzynka pocztowa Poczty Polskiej, w sąsiedztwie przystanku autobusowego.

Osoby ubogie, bierne i niezaradne życiowo mogą korzystać z Gminnego Ośrodka Pomocy Społecznej w Nowogrodku Pomorskim z siedzibą w Karsku. Osoby chore mogą korzystać z opieki zdrowotnej w pobliskich miejscowościach tj. Myślibórz, Barlinek. Najbliższa biblioteka znajduje się w Karsku a filia biblioteczna w Nowogrodku Pomorskim. Mieszkańcy wsi w sprawach administracyjnych wg właściwości miejscowej kierują się do Urzędu Gminy w Nowogrodku Pomorskim. Urząd Wójta sprawuje obecnie Krzysztof Mrzygłód.

Kultura

W 2010 roku na terenie miejscowości przy wsparciu środków z Program Rozwoju Obszarów Wiejskich działanie „odnowa i rozwój wsi” zrealizowany został projekt pn „Powróćmy do stałych zwyczajów. Zmiana sposobu użytkowania remizy OSP i zagospodarowanie terenu przyległego na potrzeby społeczno — kulturalne i sportowe wsi Kinice”. Celem projektu było „Podniesienie standardu świadczonych usług kulturalno-sportowych we wsi Kinice. Cel ten został osiągnięty poprzez zagospodarowanie budynku po remizie OSP na świetlicy wiejską. Oprócz tego na terenie przyległym powstało boisko wielofunkcyjne, plac zabaw, plac z bali drewnianych, oraz oczko wodne (na bazie zbiornika p.poż), dojścia i chodniki”. Zadanie zostało zrealizowane na terenie działek nr 127, 128, 104 obręb Kinice. W ten sposób powstało miejsce do realizacji zadań kulturalnych i społeczno — rozrywkowych na terenie miejscowości.

Jako że miejscowa społeczność posiada pomysły na prowadzenie działalności, przy współpracy z Urzędem Gminy oraz placówkami szkolnymi w Karsku oraz Nowogrodku Pomorskim wiele imprez jest realizowanych na terenie odnowionego obiektu.



Budynek świetlicy wiejskiej w m. Kinice

Sport

Na terenie wsi Kinice po zrealizowaniu powyższego projektu istnieje także boisko wielofunkcyjne, na którym mieszkańcy oraz przyjezdni mogą grać w piłkę nożną, siatkówkę czy koszykówkę. Możliwe jest także uprawianie na szeroką skalę sportów wodnych, z wyjątkiem sportów motorowodnych na pobliskim jeziorze Karsko Wielkie, choć element ten wymaga jeszcze sporego zainwestowania.



Boisko wielofunkcyjne w m. Kinice



Turystyka

Kinice są miejscowością o charakterze turystycznym. Atuty turystyczne wsi są bezsporne. Lasy, łąki, czyste jeziora zostają corocznie docenione przez przybywających tu tłumnie turystów.

Bardzo chętnie osiedlają się tutaj osoby lepiej uposażone, budując domy mieszkalne oraz domy letniskowe. Potwierdza to pozytywny, stały trend demograficzny. Największymi atutami wsi są cztery bardzo atrakcyjne, czyste jeziora, które w całości znajdują się w Obszarze Chronionego Krajobrazu C (OCHK C Barlinek) ustanowionego Rozporządzeniem Nr 12 Wojewody Gorzowskiego z dn. 12.11.1998(Dz. Urzęd. Nr 20, poz. 266). Celem ochrony tej strefy jest zachowanie wartości przyrodniczych i przyrodniczo-rekreacyjnych tego obszaru, jest to jedno z najcenniejszych przyrodniczo miejsc w gminie, którego bogactwo przejawia się w różnorodności cennych ekosystemów i siedlisk fauny i flory. Walory przyrodnicze tego obszaru podkreślają utworzone tu użytki ekologiczne zlokalizowane w lasach. Cały obręb wsi znajduje się w otulinie Barlineckiego Parku Krajobrazowego. Skutkuje to przyciąganiem osób pragnących wypoczywać w ciszy, ponieważ zakazane jest uprawianie sportów motorowodnych.

Jezioro Karskie Wielkie znajduje się na północno- zachodnim skraju Puszczy Barlineckiej. Leży na wysokości 69 m.n.p.m., a jego rynna otoczona jest terenami torfowymi. Ma 150,7 ha powierzchni, długość 3000 m, szerokość 960 m, maksymalną głębokość 16,6 m. Z jeziora wypływa Kłodawka, rzeczka wpadająca do Warty w rejonie Gorzowa Wielkopolskiego. Jezioro otacza piękny las. Sąsiedztwo lasu i wody tworzy kompozycje o rzadko spotykanej malowniczości, oprócz tego ma ważne znaczenie ekologiczne. Jest to biotop niektórych gatunków zwierząt, które dla zaspokojenia swych potrzeb życiowych wymagają obydwu środowisk. Gatunkiem takim jest na przykład osobliwa czarno- biała kaczka -gągoł- żerująca na wodzie, ale rozmnażająca się w dziuplach drzew.

Jezioro Karskie Małe tzw. „Kinickie”, to mały 10,9 ha dość płytki akwen — 6 metrów głębokości, podłoże akwenu jest muliste, a woda wykazuje cechy przeżyźnienia.

Jezioro Karskie Małe jest małym, dość płytkim, otoczonym lasem zbiornikiem atrakcyjnym ze względów krajobrazowych przyrodniczych. Stoki misy jeziornej są dość strome trudnodostępne.

Jezioro Ulejno o powierzchni 84,26 ha położone pomiędzy Sulimierzem, Kinicami i Nowogródkiem Pomorskim , ma charakter zbiornika śródpolnego.

Oferta infrastrukturalna jest mało urozmaicona. W chwili obecnej do dyspozycji turystów pozostaje pomost nad Jeziorem Karskim Wielkim, plaża gminna. W centrum wsi istnieją obiekty, które mogą uchodzić za atrakcję turystyczną. Pierwszym obiektem jest ceglany kościół z XIX w — filia Parafii w Nowogrodkiem Pomorskie. Drugim obiektem jest cmentarz z bardzo ciekawą aleją z drzew liściastych oraz wyjątkowo duża jak na tak niewielkim cmentarzu kaplica.

Lokalne legendy

W pobliskim lesie rośnie 30 dębów o obwodzie poniżej 4 m., zwanych Słowiańskimi Włóczyniami. Legenda mówi o 30 słowiańskich wojownikach, którzy ranni w walce z Niemcami wycofali się do lasu, gdzie skonali, a z ich włóczni wyrosły dęby - świadectwo ich bohaterstwa.



Kaplica cmentarna na cmentarzu w m. Kinice



3.2 Inwentaryzacja zasobów technicznych.

W skład infrastruktury technicznej gminy wchodzi wszelkiego rodzaju sieci uzbrojenia terenu tworzące funkcjonalną, spójną całość. Istotnym czynnikiem jest również stan układu komunikacyjnego w układzie urbanistycznym.



Osiedle domów letniskowych w m. Kinice

Dzisiejszy układ przestrzenny w obrębie zabudowań wsi jest analogiczny do historycznego. Zwarta zabudowa zlokalizowana jest w części centralnej, pojedyncze zabudowania kolonijne ciągną się wzdłuż dróg Nowogródek Pomorski — Barlinek i Kinice — Karsko biegnącej równolegle do jeziora Karskie Wielkie. Na południowy - zachód od dawnego folwarku powstała nowa zabudowa typu letniskowego; dotyczy to zresztą całych Kinic, które tracą swą pierwotną funkcję rolniczą na rzecz rekreacyjnej. Zabudowa letniskowa zlokalizowana jest na małych graniczących ze sobą działkach.

W Kinicach znajdują się gospodarstwa rolne, które produkują żyto, pszenicę, jęczmień, ziemniak. Ważną gałęzią produkcji jest też, dzięki dobrym łąkom i pastwiskom hodowla bydła.



Podział gospodarstw według powierzchni:

Powierzchnia (ha)	Liczba gospodarstw
0-5	35
5-10	7
10-15	6
15-20	4
20-25	4
Powyżej 25ha	10

Źródło: dane Urząd Gminy w Nowogrodku Pomorskim

3.2.1. Drogi

Kinice są miejscowością, której układ architektoniczny podporządkowany jest wytyczonym ciągom jezdny. Zabudowania mieszkalne i gospodarcze lokalizują się wzdłuż dróg wiodących. Wyjątkiem od tej zasady jest lokalizacja nieruchomości pofolwarczych oraz nowych nieruchomości związanych z osadnictwem turystycznym oraz turystyką sensu stricto.

Za drogę wiodącą należy uznać drogę powiatową nr DP 2111Z relacji Ławy (Gmina Myślibórz) – Nowogródek Pomorski — Barlinek (Gmina Barlinek) oraz droga powiatowa nr DP 2145Z relacji Karsko – Kinice. Nawierzchnia dróg została wykonana technologią nakładki asfaltowej. Stan techniczny dróg powiatowych należy uznać za „umiarkowanie dobry”. Droga DP 2111Z ma strategiczne znaczenie dla miejscowości z drogą wojewódzką nr 3 (Szczecin — Gorzów Wlkp.) i prowadzi do węzła trasy szybkiego ruchu S3.

W obrębie wsi nie istnieją ciągi piesze. Wobec wzrostu znaczenia wsi jako centrum turystycznego, oraz wobec stale rosnącej liczby mieszkańców należy rozważyć budowę chodników oraz ścieżek rowerowych. W chwili obecnej funkcje ciągów pieszych pełnią względnie szerokie pobocza. Drogi gminne leżące w obrębie miejscowości posiadają nawierzchnię brukowaną, bądź gruntową. Ich stan techniczny został oceniony jako „dostateczny”.

3.2.2 Gazyfikacja

We wsi Kinice mieszkańcy są zaopatrywani jedynie w gaz butlowy, powszechnie dostępny.

3.2.3. Wodociągi i kanalizacja

Miejscowość Kinice jest zaopatrywana w wodę za pomocą wodociągu prowadzącego ze wsi Rychnów w sąsiedniej Gminie Barlinek. Długość sieci wodociągowej doprowadzającej wodę do Kinic wynosi 10 km, a przyłączy 2,6 km. Eksploatatorem ujęcia jest PWK „Płonia”. Wydajność eksploatacyjna ujęcia wody w Rychnowie wynosi 73 m³/h. Jest to wartość w chwili obecnej dla odbiorców końcowych wystarczająca.



W miejscowości Kinice rozpoczęto budowę sieci kanalizacyjnej. Większość mieszkańców posiada przydomowe instalacje typu „szambo”, z których nieczystości są systematycznie opróżniane beczkowozami lub przydomowe oczyszczalnie ścieków.

3.2.4. Gospodarka odpadami

Na terenie gminy nie funkcjonuje obecnie żadne czynne składowisko odpadów ani PSZOK. Obecnie Gmina jest na etapie wykonywania dokumentacji projektowej na budowę Punktu Selektywnej Zbiórki Odpadów, na które otrzymała dofinansowanie z programów rządowych. Odpady są odbierane od mieszkańców przez firmę, która została wybrana w drodze przetargu.

3.2.5. Telefonizacja i Internet

Część gminy objęta jest siecią światłowodową, która została realizowana przy dofinansowaniu środków z funduszy europejskich. Światłowód został położony na odcinku Karsko-Ławin oraz w Nowogrodku Pomorskim.

3.2.6. Energetyka

Gmina Nowogródek Pomorski, a w tym miejscowość Kinice jest zelektryfikowana w 100 %. Możliwości dostawy energii elektrycznej do odbiorców, w chwili obecnej są większe niż zapotrzebowanie. Energia elektryczna dla większości odbiorców jest dostarczana głównie liniami napowietrznymi średniego napięcia. Wysokość napięcia jest określana na poziomie SN 15KW. Stan techniczny wielu istniejących trafostacji i sieci rozdzielczych wymaga modernizacji i rozbudowy, szczególnie w przypadku realizacji nowych inwestycji. Stacje elektroenergetyczne 110/15 kV zlokalizowane są w gminach sąsiednich — Myślibórz i Barlinek.

Na obszarze miejscowości Kinice nie istnieje sieć ciepłownicza, dominuje system lokalnych źródeł ciepła ogrzewających obiekty. Do ogrzewania stosuje się zarówno paliwa stałe, jak i płynne. Z przyczyn ekonomicznych wśród najczęściej użytkowanych paliw energetycznych dominuje węgiel kamienny, miał węglowy oraz drewno. Użytkowane piece oraz paliwa nie spełniają norm proekologicznych. Przyczyniają się do zwiększenia emisji CO₂ do atmosfery. Mieszkańcy sukcesywnie wymieniają źródła ciepła korzystając z dofinansowań oferowanych przez m.in. Wojewódzki Fundusz Ochrony Środowiska i Gospodarki Wodnej „Czyste Powietrze” jednak z powodu wysokich cen paliw uznawanych za proekologiczne oraz wysokich cen nowoczesnych instalacji grzewczych opalanych gazem bądź olejem opałowym jest to powolny proces. Kotłownie opalane biomasą wydają się rozwiązaniem zarówno oszczędnym jak i proekologicznym, jednak brak odstępu do technologii, wysokie koszty wymiany instalacji opóźnia proces przechodzenia gospodarstw domowych na inne sposoby gospodarowania energią cieplną.



4. Inwestycje zrealizowane w latach 2018-2022 w m. Kinice .

LP	NAZWA ZADANIA	REALIZACJA	KWOTA	ŹRÓDŁO FINANSOWANIA
1	Budowa kanalizacji sanitarnej grawitacyjno-tłocznej w m. Kinice I etap	2021-2022	- 3,2 mln wartość inwestycji - 1,6 mln dof. PROW	-PROW -WFOŚiGW w Szczecinie -środki własne
2	Zakup urządzeń zabawowych na plac zabaw	2019	- 28206,98 zł wartość inwestycji - 10000,00 zł granty sołeckie	-Fundusz Sołecki -Granty sołeckie – Urząd Marszałkowski - środki własne
3	Przebudowa drogi w m. Kinice	2021	-1.17 mln zł wartość inwestycji - 368 tys. dofinansowania	-Rządowy Fundusz Rozwoju Dróg WZ - środki własne



5. Ocena mocnych i słabych stron miejscowości, w której będzie realizowana operacja.

<u>MOCNE STRONY</u>	<u>SŁABE STRONY</u>
POŁOŻENIE GEOGRAFICZNE I WARUNKI NATURALNE	
<ul style="list-style-type: none"> • Obecność czterech jezior • Krajobraz polodowcowy • Obecność lasów • Dobre skomunikowanie z większymi ośrodkami • Duże zasoby wód podziemnych 	
STREFA SPÓŁECZNA	
<ul style="list-style-type: none"> • Wysokie wskaźniki bezpieczeństwa publicznego 	<ul style="list-style-type: none"> • Brak oferty kulturalnej i promocji • Skromna oferta rekreacji i wypoczynku
INFRASTRUKTURA	
<ul style="list-style-type: none"> • Istnienie świetlicy wiejskiej • Istnienie boiska wielofunkcyjnego i placu zabaw • Dostępność sieci elektroenergetycznej • Istnienie sieci wodociągowej • Względnie dobry stan dróg 	<ul style="list-style-type: none"> • Brak gazociągu • Niezadawalający stan infrastruktury mieszkalnej • Brak wytyczonych i oznaczonych szlaków turystycznych • Brak chodników • Słabo rozwinięta sieć kanalizacyjna
STREFA GOSPODARCZA	
<ul style="list-style-type: none"> • Rozwinięte rolnictwo • Bardzo dobre warunki dla rozwoju turystyki 	<ul style="list-style-type: none"> • Mała liczba przedsiębiorstw prywatnych • Słaby lokalny rynek pracy, nietworzący odpowiedniej ilości ofert zatrudnienia • Brak własnego kapitału
OCHRONA ŚRODOWISKA	
<ul style="list-style-type: none"> • Brak gospodarczych źródeł zanieczyszczenia środowiska 	<ul style="list-style-type: none"> • SŁABO ROZWINIĘTA SIEĆ KANALIZACYJNA

<u>SZANSE/ KORZYŚCI</u>	<u>ZAGROŻENIA/ STRATY</u>
<ul style="list-style-type: none"> • Rozwój miejscowości poprzez inwestycje w infrastrukturę turystyczną, rekreacyjną i sportową 	<ul style="list-style-type: none"> • Ograniczona ilość środków na modernizację i rozbudowę infrastruktury technicznej miejscowości
<ul style="list-style-type: none"> • Wzrost satysfakcji mieszkańców wskutek realizacji inwestycji prokulturalnych (świetlica wiejska) 	<ul style="list-style-type: none"> • Braki w ofercie kulturalnej, sportowej i turystycznej dla przyjeżdżających letników
<ul style="list-style-type: none"> • Wzrost satysfakcji mieszkańców wskutek realizacji inwestycji prosportowych (boisko) i proturystycznych 	
<ul style="list-style-type: none"> • Możliwość skorzystania ze środków pozabudżetowych przeznaczonych na inwestycje zlokalizowane na obszarach wiejskich 	



6. Opis i charakterystyka obszarów o szczególnym znaczeniu dla zaspokojenia potrzeb mieszkańców, sprzyjających nawiązywaniu kontaktów społecznych, ze względu na ich położenie oraz cechy funkcjonalno – przestrzenne.

W miejscowości Kinice można wyróżnić jeden obszar o szczególnym znaczeniu dla zaspokojenia potrzeb mieszkańców, sprzyjających nawiązywaniu kontaktów społecznych, ze względu na położenie oraz cechy funkcjonalno-przestrzenne.

Jest to kompleks kulturalno — społeczny położony w centrum wsi, po obiekcie OSP, który został przystosowany na potrzeby społeczno — kulturalne mieszkańców. Znajduje się tam budynek świetlicy wiejskiej, w którym mieszkańcy spotykają się w celach kulturalnych, sportowych, rekreacyjnych. Jest to ważne miejsce dla wsi, w której nie ma szkoły, biblioteki, w której młodzież i dzieci po zajęciach szkolnych nie mają jak zagospodarować wolnego czasu. W kompleksie tym znajduje się również plac zabaw dla dzieci oraz teren na którym odbywają się uroczystości i spotkania wiejskie na wolnym powietrzu, wydzielone jest również miejsce na boisko sportowe. Jednym z mankamentów we wsi jest brak chodnika dla jej mieszkańców, aby mogli oni się bezpiecznie i bez przeszkód przemieszać.

7. Planowane kierunki rozwoju:

- dalsza modernizacja stanu infrastruktury technicznej podnosząca atrakcyjność mieszkaniową i turystyczną miejscowości;
- rozwój funkcji turystycznej miejscowości;
- podniesienie atrakcyjności inwestycyjnej miejscowości;
- podejmowanie działań promocyjnych, mających na celu zwiększenie liczby turystów i nowych mieszkańców.
- rozwijanie działalności kulturalnej i rekreacyjno-sportowej;
- poprawa estetyki miejscowości.

Działania marketingowe i promocyjne:

- opracowanie atrakcyjnego programu działalności dla świetlicy wiejskiej,
- stymulacja w zakresie powstania lokalnego klubu sportowego promującego grę w sporty zespołowe oraz sporty wodne
- współpraca z instytucjami gminnymi zajmującymi się kulturą, sportem i marketingiem,
- promocja wsi w czasie organizowania imprez kulturalnych i sportowych.



8. Arkusz planowania długoterminowego.

8.1. Poprawa wizerunku centrum miejscowości.

Cel ten będzie realizowany poprzez:

- opracowanie i wdrożenie programów zachęcających do dbałości o estetykę w miejscowości Kinice między innymi poprzez uczestnictwo w programach finansowanych ze środków unijnych, organizowane konkursy,
- działania na rzecz poprawy estetyki miejscowości i terenów wzdłuż dróg przebiegających przez miejscowości Kinice oraz w sąsiedztwie Jeziora Karskie Wielkie,
- działania na rzecz powstania małej architektury (kosze na śmieci, ławeczki, oświetlenie, nasadzenia, itp.),
- działania na rzecz infrastruktury sportowej.

8.2. Podniesienie jakości kapitału ludzkiego wśród młodzieży i dorosłych.

W celu zatrzymania młodzieży w miejscowości, spadku bezrobocia oraz wzrostu liczby działających firm prywatnych niezbędne jest stworzenie warunków do rozwoju i kształcenia. Cel ten zostanie osiągnięty poprzez:

1. Działania na rzecz dopasowania kwalifikacji ludności do potrzeb rynku w zakresie:
 - opracowania wspólnie z Powiatowym Urzędem Pracy programu szkoleń podnoszących kwalifikacje w zależności od ujawniających się potrzeb na rynku pracy i próby pozyskania na to środków z funduszy europejskich i środków krajowych;
 - stworzenie programów dofinansowujących dla osób podejmujących działalność gospodarczą.
 - opracowanie wspólnie z powiatem myśliborskim oraz szkołami ponadpodstawowymi kierunków kształcenia młodzieży, aby dostosować do potrzeb na rynku pracy.

8.3. Rozwój zaplecza sportowego w celu rozwoju sportu na poziomie lokalnym i regionalnym

Baza sportowa w każdej miejscowości jest nieodzownym elementem funkcjonowania każdej społeczności. Dlatego też przedstawiciele miejscowości Kinice postawili na:

- promowanie i rozwijanie wśród młodzieży i dorosłych dyscyplin sportowych takich jak: piłka nożna, piłka siatkowa, koszykówka;
- promowanie czynnej turystyki, np. jazda na rowerze w terenie, nordic walking;
- budowę obiektów sportowych (boisko do piłki siatkowej, boisko do piłki nożnej) — element zrealizowany;
- organizowanie rozgrywek piłkarskich i innych zawodów sportowych, wycieczek rowerowych np. o charakterze dydaktycznym;
- powstanie a następnie promocja i rozwój Klubów Sportowych jako wizytówki miejscowości.



9. Arkusz planowania krótkoterminowego.

W czasie zebrania wiejskiego mieszkańcy miejscowości zgłosili do dyskusji wiele pilnych i koniecznych inwestycji, które ułatwiłyby im codzienne funkcjonowanie. Inwestycje te zostały przedstawione poniżej, jako tematy, które w miarę posiadanych środków i wsparcia pozabudżetowego będą realizowane: Należą do nich projekty:

Lp.	Działanie
1	Remont dróg brukowych m.in. do kościoła i „leśniczówki”
2	Przebudowa i budowa dróg oraz oświetlenia
3	Zadaszenie placu tanecznego przy świetlicy wiejskiej w Kinicach wraz z oświetleniem
4	Wykonanie sieci światłowodowej na terenie sołectwa i podłączenie do niej mieszkańców miejscowości

10. Opis planowanych zadań inwestycyjnych i przedsięwzięć aktywizujących społeczność lokalną w okresie, co najmniej 3 lat od dnia przyjęcia planu odnowy miejscowości, w kolejności wynikającej z przyjętych priorytetów rozwoju miejscowości, z podaniem szacunkowych kosztów ich realizacji

Położenie miejscowości, jej turystyczny charakter oraz realny brak możliwości rozwoju na masową skalę w kierunku industrialnym sprawia, że Kinice będą rozwijać się jako zaplecze siły roboczej dla pobliskich większych miejscowości oraz przede wszystkim w kierunku stricte turystycznym. Stałemu osłabianiu będzie ulegać funkcja rolnicza. Wobec istotnych braków infrastrukturalnych należy przedsięwziąć działania zmierzające do zatrzymania procesu marginalizacji zarówno samej miejscowości, jak i jej mieszkańców oraz do faktycznego odblokowania niekwestionowanego potencjału rozwojowego w kierunku usług turystycznych. Dlatego też stwierdzić należy, że planowane inwestycje będą mieć podwójny cel podmiotowy, ponieważ służyć będą mieszkańcom oraz osobom przyjezdnym, szczególnie w sezonie turystycznym. Realizacji tego kierunku służyć może poprawa stanu infrastruktury już istniejącej oraz inwestycje w kierunku zarówno zwiększenia atrakcyjności miejscowości dla osób przyjezdnym, jak i zwiększenia zadowolenia samych mieszkańców z ich najbliższego otoczenia.

W celu realizacji powyższych założeń należałoby podjąć następujące działania:

- Przygotować koncepcję rozwoju miejscowości i omówić ją z mieszkańcami.
- Przygotować dokumentację projektową — aplikacyjną i składać wnioski do różnych funduszy
- Wykonać ze środków własnych (bądź źródeł zewnętrznych) chodniki zwiększając bezpieczeństwo przemieszczającej się ludności.
- Wybudować ścieżkę pieszo — rowerową przez Kinice do plaży a następnie ją oznakować

11. Wykaz operacji obecnie realizowanych lub planowanych do realizacji z wykorzystaniem środków zewnętrznych.

1. Obecnie realizowana jest operacja typu Gospodarka wodno-ściekowa w ramach poddziałania „Wsparcie inwestycji związanych z tworzeniem, ulepszaniem lub rozbudową wszystkich rodzajów małej infrastruktury, w tym inwestycji w energię odnawialną i w oszczędzanie energii”, objętego Programem Rozwoju Obszarów Wiejskich na lata 2014-2020: „Budowa kanalizacji sanitarnej grawitacyjno-tłocznej wraz z budową sieci wodociągowej” w miejscowości Kinice.



Zestawienie ogólne planowanych zadań, kosztów i czasu ich realizacji:

LP	CHARAKTERYSTYKA ZADANIA	ZAKRES INWESTYCJI	SZACUNKOWA WARTOŚĆ	ROK REALIZACJI	ŹRÓDŁA FINANSOWANIA
1	Budowa sieci kanalizacyjnej grawitacyjno-tłocznej w m. Kinice – etap II wraz z budową sieci wodociągowej	Budowa dalszych odcinków sieci kanalizacyjnej, która zapewni dostęp do infrastruktury na terenach letniskowych miejscowości, gdzie istnieje problem z gospodarką wodno-ściekową. W ramach inwestycji planuje się również budowę odcinka sieci wodociągowej, która stanowić będzie podstawę do dalszych inwestycji mających na celu zaopatrzenie w wodę bieżącą działek i domków letniskowych.	3,2 mln zł	2023-2025	PROW FUNDUSZE KRAJOWE RPO
2	Budowa sieci wodociągowej w m. Kinice			2023-2024	POLSKI ŁĄD
3	Przebudowa dróg i budowa chodników	- przebudowa m.in. drogi na działce nr 104 oraz budowa chodników m. Kinice		2023-2030	PROW, RPO, FUNDUSZE KRAJOWE
4	Zagospodarowanie plaży	- zakup elementów małej architektury, - naprawa pomostu,		2023-2030	PROW, RPO, FUNDUSZE KRAJOWE
5	Rozbudowa oświetlenia ulicznego			2023-2030	PROW, RPO, FUNDUSZE KRAJOWE
6	Budowa ścieżki pieszo-rowerowej przez Kinice do plaży	- budowa ścieżki pieszo-rowerowej która prowadziłaby m.in. do plaży		2023-2030	PROW, RPO, FUNDUSZE KRAJOWE

12. Zgodność Planu Odnowy Miejscowości z dokumentami wyższego rzędu.

Zapisy zawarte w Planie Odnowy Miejscowości Kinice spełniają warunek zgodności z zapisami zawartymi w dokumentach dotyczących rozwoju gminy „Strategia Rozwoju Gminy Nowogródek Pomorski na lata 2015-2020”, dokumentami powiatu i województwa oraz zapisami Krajowej Strategii Rozwoju Regionalnego 2030. Dodatkowo planowane do realizacji inwestycyjne zostaną ujęte w opracowywanej Strategii Rozwoju Gminy do roku 2030.

13. Podsumowanie

Cele określone w Planie Odnowy Miejscowości Kinice na lata 2022-2025 zakładają wzrost znaczenia miejscowości, jako atrakcji turystycznej oraz miejsca odnowy kulturalnej mieszkańców jak również w dalszej perspektywie czasu poprawę jakości życia lokalnej społeczności i zniwelowanie barier w rozwoju wsi poprzez rozbudowę infrastruktury technicznej na jej terenie.